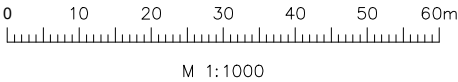


POS 0110  
11 Tallinna ringtee T44  
RDT/RW 1834m<sup>2</sup>

Maeraldused / Land expropriation		
Pos.nr / Pos. no	Pindala / Area m2	Kirjeldus / Description (tegevuse ettepanek / proposal)
0110	1834	RDT/RW



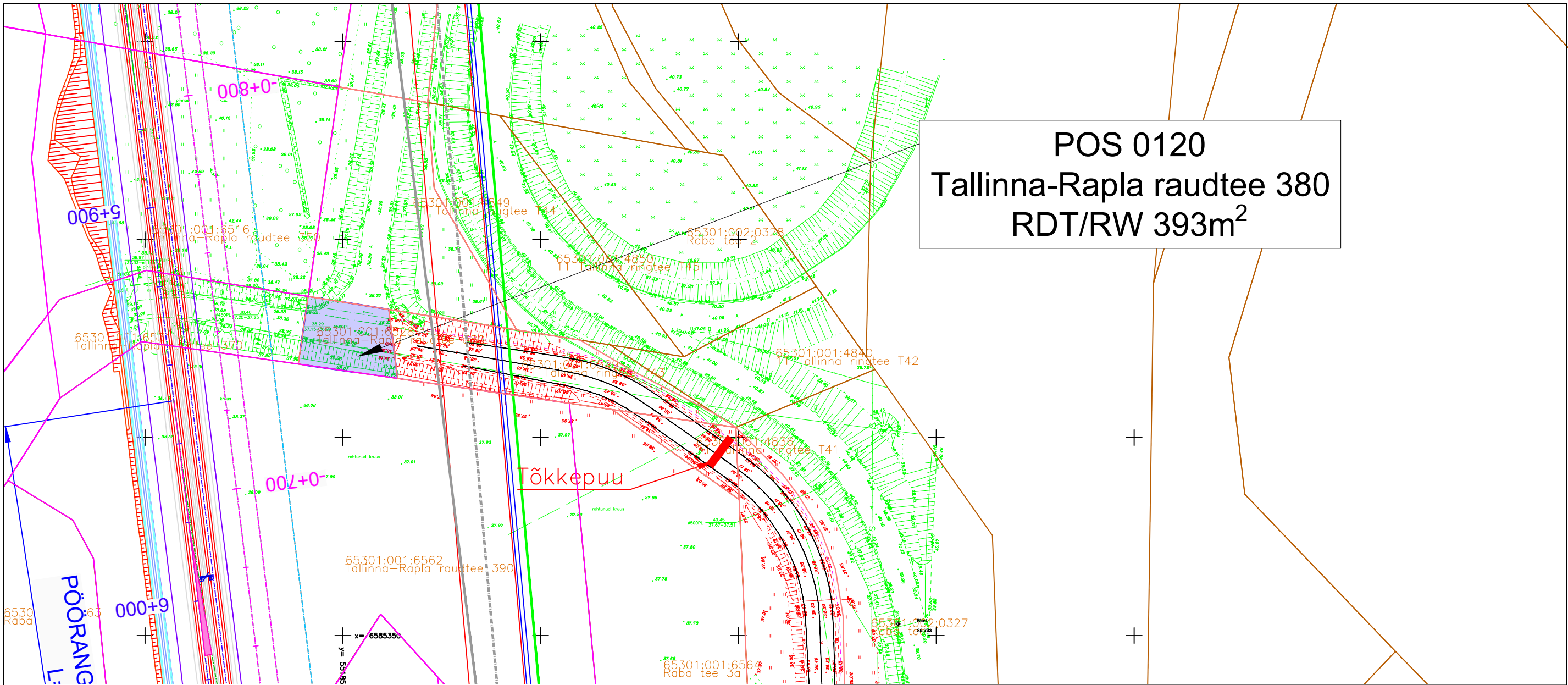
RBE-le volitatud maa-ala

Katastriüksuse nimi / Cadastral unit name: 11 Tallinna ringtee T44  
Katastriüksuse tunnus / Cadastral ID: 65301:001:4849  
Pindala / Area : 1834.0 m<sup>2</sup>  
Maaomanik(ud) / Land owner(s):

KOOSKÖLASTUSE TEKST / COORDINATION TEXT:

Nimi / Name: Allkiri / Signature: Kuupäev / Date:

Projekt / Project:  
Tellija / Client : Rail Baltic Estonia OÜ  
Projekteerija / Consultant:  
Projekti etapp / Project stage: PÕHIPROJEKT / MASTER DESIGN  
Töö nr / Work no: RBDTDEEDS2DPS1  
Mõõtkava / Scale: M 1:1000



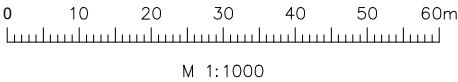
Katastriüksuse nimi / Cadastral unit name: Tallinna-Rapla raudtee 380  
Katastriüksuse tunnus / Cadastral ID: 65301:001:6528  
Pindala / Area : 393.0 m<sup>2</sup>  
Maaomanik(ud) / Land owner(s):


KOOSKÕLASTUSE TEKST / COORDINATION TEXT:

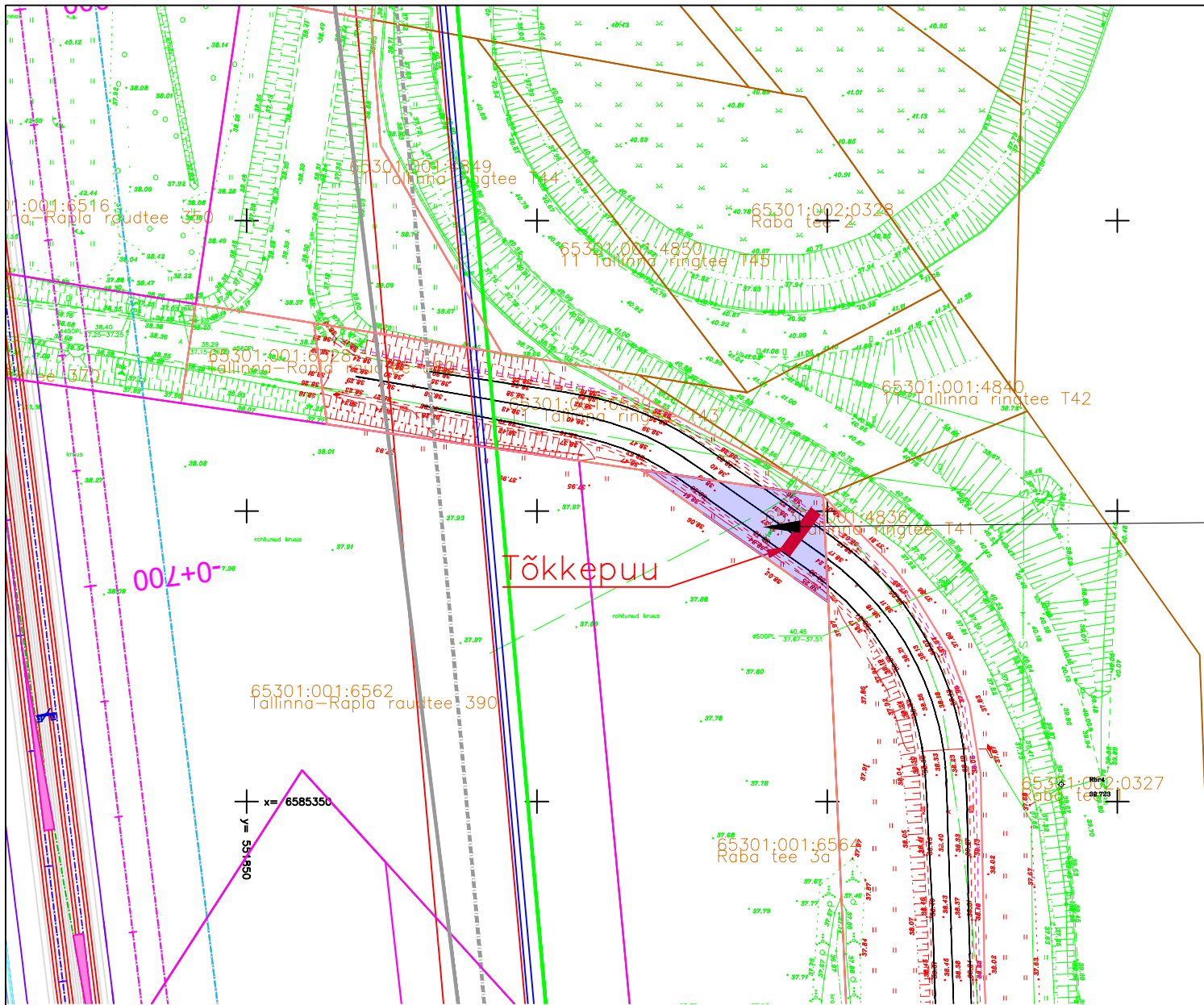
Nimi / Name: Allkiri / Signature: Kuupäev / Date:

Projekt / Project:  
Tellija / Client : Rail Baltic Estonia OÜ  
Projekteerija / Consultant:  
Projekti etapp / Project stage: PÕHIPROJEKT / MASTER DESIGN  
Töö nr / Work no: RBDTDEEDS2DPS1  
Mõõtkava / Scale: M 1:1000

Maaeraldused / Land expropriation		
Pos.nr / Pos. no	Pindala / Area m2	Kirjeldus / Description (tegevuse ettepanek / proposal)
0120	393	RDT/RW



 RBE-le volitatud maa-ala



POS 0140  
11 Tallinna ringtee T41  
RDT/RW 283m<sup>2</sup>

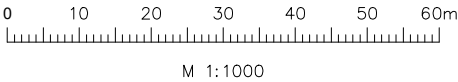
Katastriüksuse nimi / Cadastral unit name: 11 Tallinna ringtee T41  
Katastriüksuse tunnus / Cadastral ID: 65301:001:4836  
Pindala / Area : 283.0 m<sup>2</sup>  
Maaomanik(ud) / Land owner(s):

KOOSKÖLASTUSE TEKST / COORDINATION TEXT:

Nimi / Name: Allkiri / Signature: Kuupäev / Date:

Projekt / Project:  
Tellija / Client : Rail Baltic Estonia OÜ  
Projekteerija / Consultant:  
Projekti etapp / Project stage: PÕHIPROJEKT / MASTER DESIGN  
Töö nr / Work no: RBDTDEEDS2DPS1  
Mõõtkava / Scale: M 1:1000

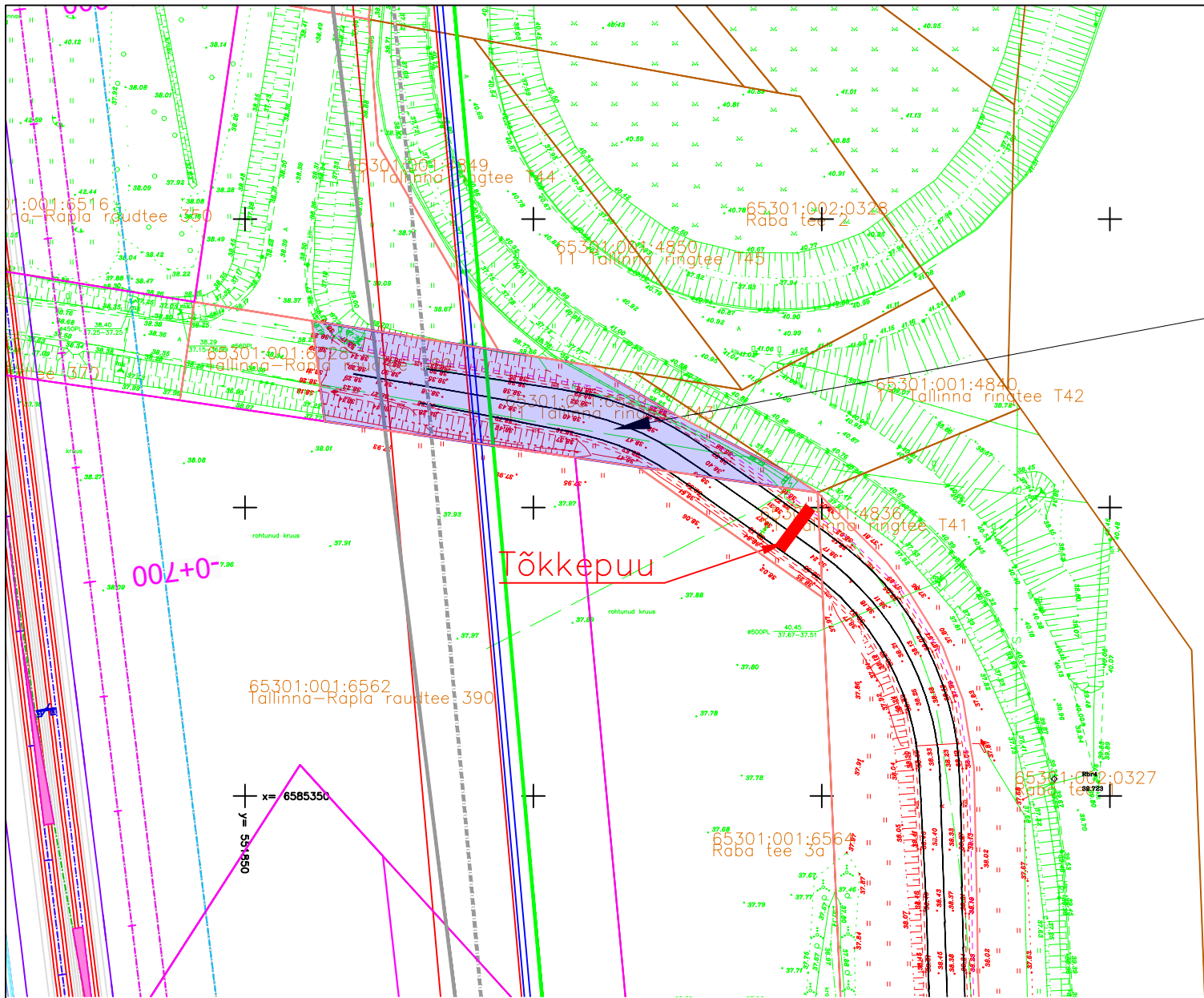
Maeraldused / Land expropriation		
Pos.nr / Pos. no	Pindala / Area m2	Kirjeldus / Description (tegevuse ettepanek / proposal)
0140	283	RDT/RW



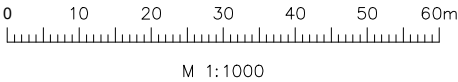
RBE-le volitatud maa-ala



POS 0130  
11 Tallinna ringtee T43  
RDT/RW 1112m<sup>2</sup>



Maeraldused / Land expropriation		
Pos.nr / Pos. no	Pindala / Area m2	Kirjeldus / Description (tegevuse ettepanek / proposal)
0130	1112	RDT/RW




RBE-le volitatud maa-ala

Katastriüksuse nimi / Cadastral unit name: 11 Tallinna ringtee T43  
Katastriüksuse tunnus / Cadastral ID: 65301:001:6529  
Pindala / Area : 1172.0 m<sup>2</sup>  
Maaomanik(ud) / Land owner(s):

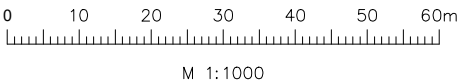
KOOSKÕLASTUSE TEKST / COORDINATION TEXT:


Nimi / Name: Allkiri / Signature: Kuupäev / Date:

Projekt / Project:  
Tellija / Client : Rail Baltic Estonia OÜ  
Projekteerija / Consultant:  
Projekti etapp / Project stage: PÕHIPROJEKT / MASTER DESIGN  
Töö nr / Work no: RBDTDEEDS2DPS1  
Mõõtkava / Scale: M 1:1000



Maaeraldused / Land expropriation		
Pos.nr / Pos. no	Pindala / Area m2	Kirjeldus / Description (tegevuse ettepanek / proposal)
0150	2440	RDT/RW




 RBE-le volitatud maa-ala

Katastriüksuse nimi / Cadastral unit name: Raba tee 1  
Katastriüksuse tunnus / Cadastral ID: 65301:002:0327  
Pindala / Area : 7357.0 m<sup>2</sup>  
Maaomanik(ud) / Land owner(s):

KOOSKÕLASTUSE TEKST / COORDINATION TEXT:

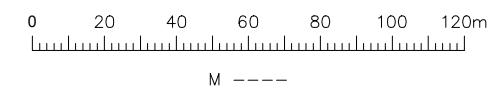
Nimi / Name: Allkiri / Signature: Kuupäev / Date:

Projekt / Project:  
Tellija / Client : Rail Baltic Estonia OÜ  
Projekteerija / Consultant:  
Projekti etapp / Project stage: PÕHIPROJEKT / MASTER DESIGN  
Töö nr / Work no: RBDTDEEDS2DPS1  
Mõõtkava / Scale: M 1:1000



**RBE-le volitatud maa-ala**

Maaeraldused / Land expropriation		
Pos.nr / Pos. no	Pindala / Area m2	Kirjeldus / Description (tegevuse ettepanek / proposal)
0170	4773	RDT/RW



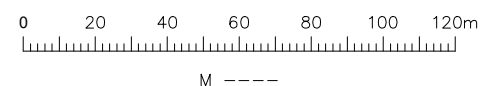
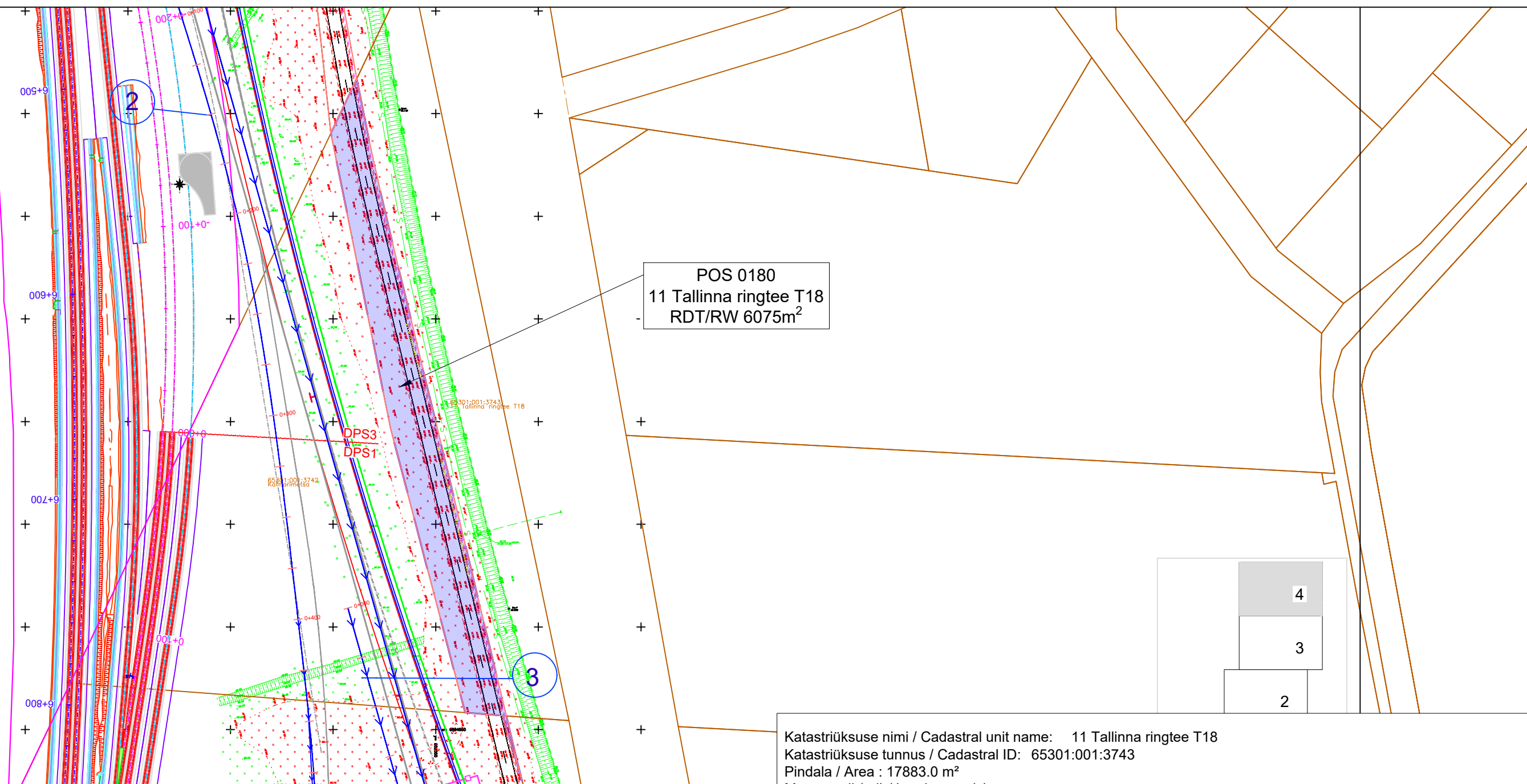
Katastriüksuse nimi / Cadastral unit name: 11 Tallinna ringtee T19  
Katastriüksuse tunnus / Cadastral ID: 65301:001:3826  
Pindala / Area : 13838.0 m<sup>2</sup>  
Maaomanik(ud) / Land owner(s):

KOOSKÕLASTUSE TEKST / COORDINATION TEXT:

Nimi / Name: \_\_\_\_\_ Allkiri / Signature: \_\_\_\_\_ Kuupäev / Date: \_\_\_\_\_

Projekt / Project:  
Tellija / Client : Rail Baltic Estonia OÜ  
Projekteerija / Consultant:  
Projekti etapp / Project stage: PÕHIPROJEKT / MASTER DESIGN  
Töö nr / Work no: RBDTDEEDS2DPS1  
Mõõtkava / Scale: M 1:2000





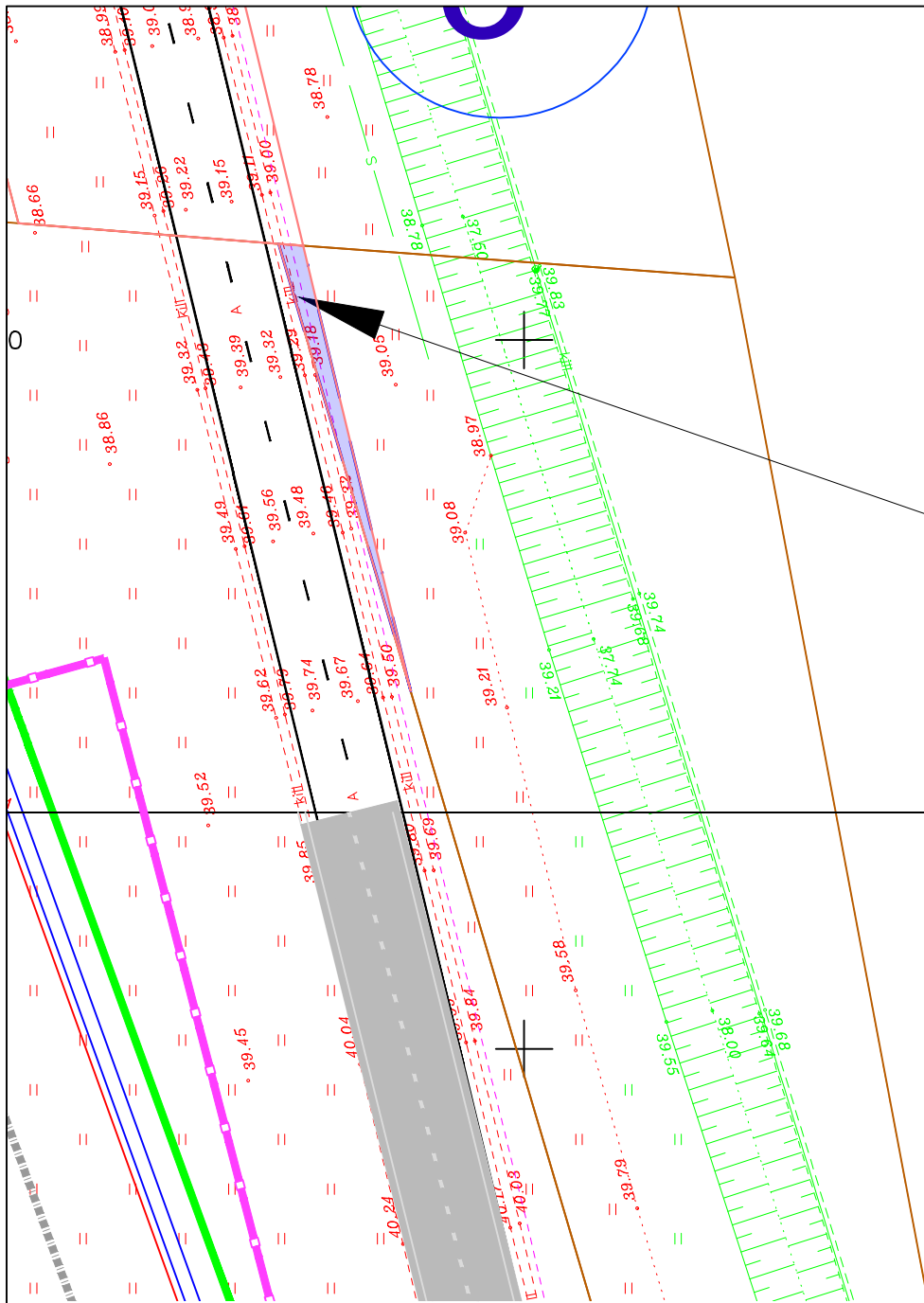
RBE-le volitatud maa-ala

Katastriüksuse nimi / Cadastral unit name: 11 Tallinna ringtee T18  
Katastriüksuse tunnus / Cadastral ID: 65301:001:3743  
Pindala / Area : 17883.0 m<sup>2</sup>  
Maaomanik(ud) / Land owner(s):

KOOSKÕLASTUSE TEKST / COORDINATION TEXT:

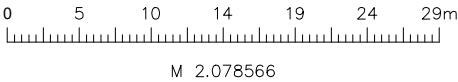
Nimi / Name: \_\_\_\_\_ Allkiri / Signature: \_\_\_\_\_ Kuupäev / Date: \_\_\_\_\_

Projekt / Project:	
Tellija / Client :	Rail Baltic Estonia OÜ
Projekteerija / Consultant:	
Projekti etapp / Project stage:	PÕHIPROJEKT / MASTER DESIGN
Töö nr / Work no:	RBDTDEEDS2DPS1
Mõõtkava / Scale:	M 1:2000



POS 0190  
11 Tallinna ringtee T17  
RDT/RW 26m<sup>2</sup>

Maaeraldused / Land expropriation		
Pos.nr / Pos. no	Pindala / Area m2	Kirjeldus / Description (tegevuse ettepanek / proposal)
0190	26	RDT/RW



RBE-le volitatud maa-ala

Katastriüksuse nimi / Cadastral unit name: 11 Tallinna ringtee T17  
Katastriüksuse tunnus / Cadastral ID: 65301:001:3726  
Pindala / Area : 4682.0 m<sup>2</sup>  
Maaomanik(ud) / Land owner(s):

KOOSKÕLASTUSE TEKST / COORDINATION TEXT:

Nimi / Name: Allkiri / Signature: Kuupäev / Date:

Projekt / Project:  
Tellija / Client : Rail Baltic Estonia OÜ  
Projekteerija / Consultant:  
Projekti etapp / Project stage: PÕHIPROJEKT / MASTER DESIGN  
Töö nr / Work no: RBDTDEEDS2DPS1  
Mõõtkava / Scale: M 1:1000